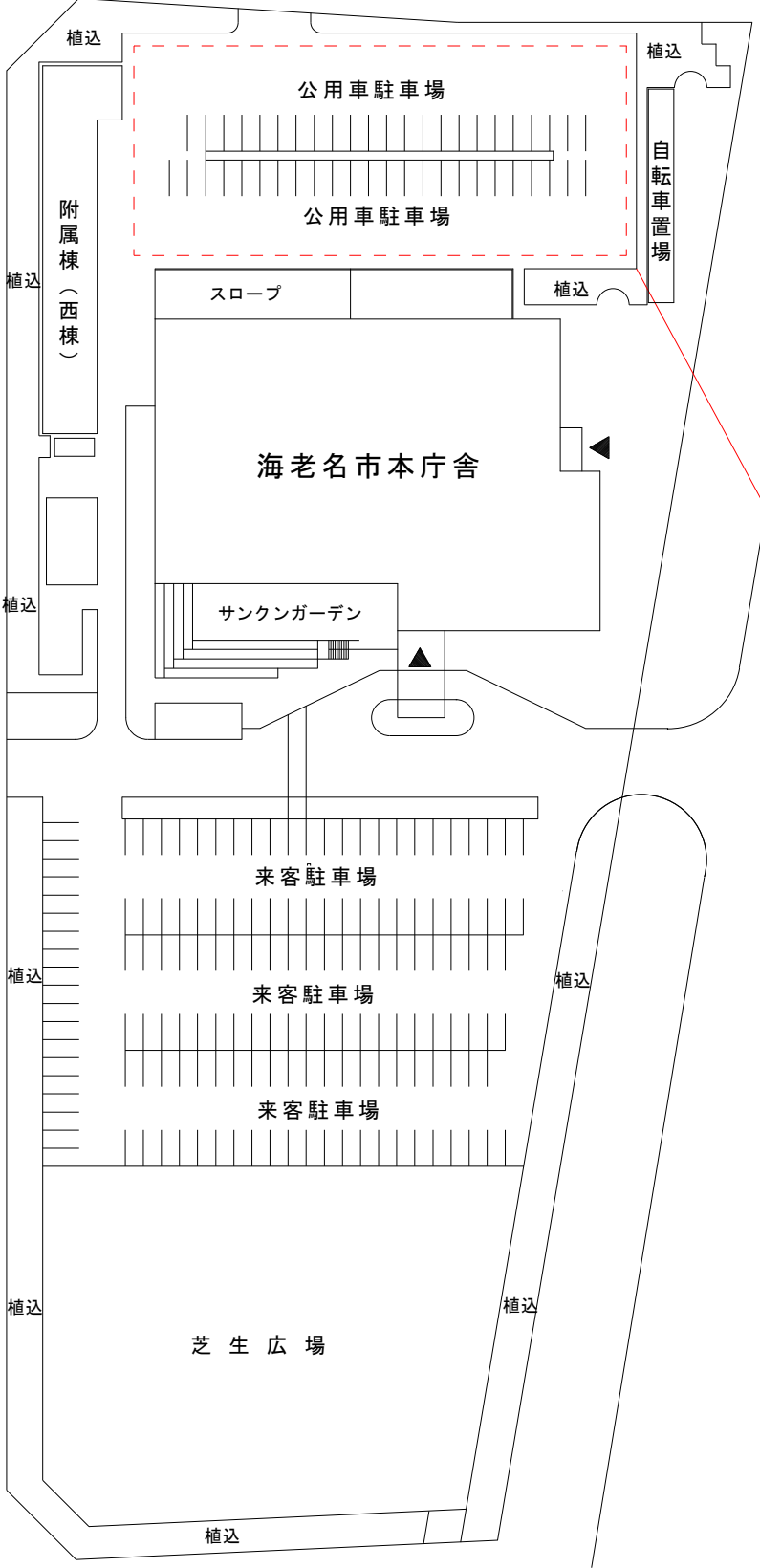




海老名駅

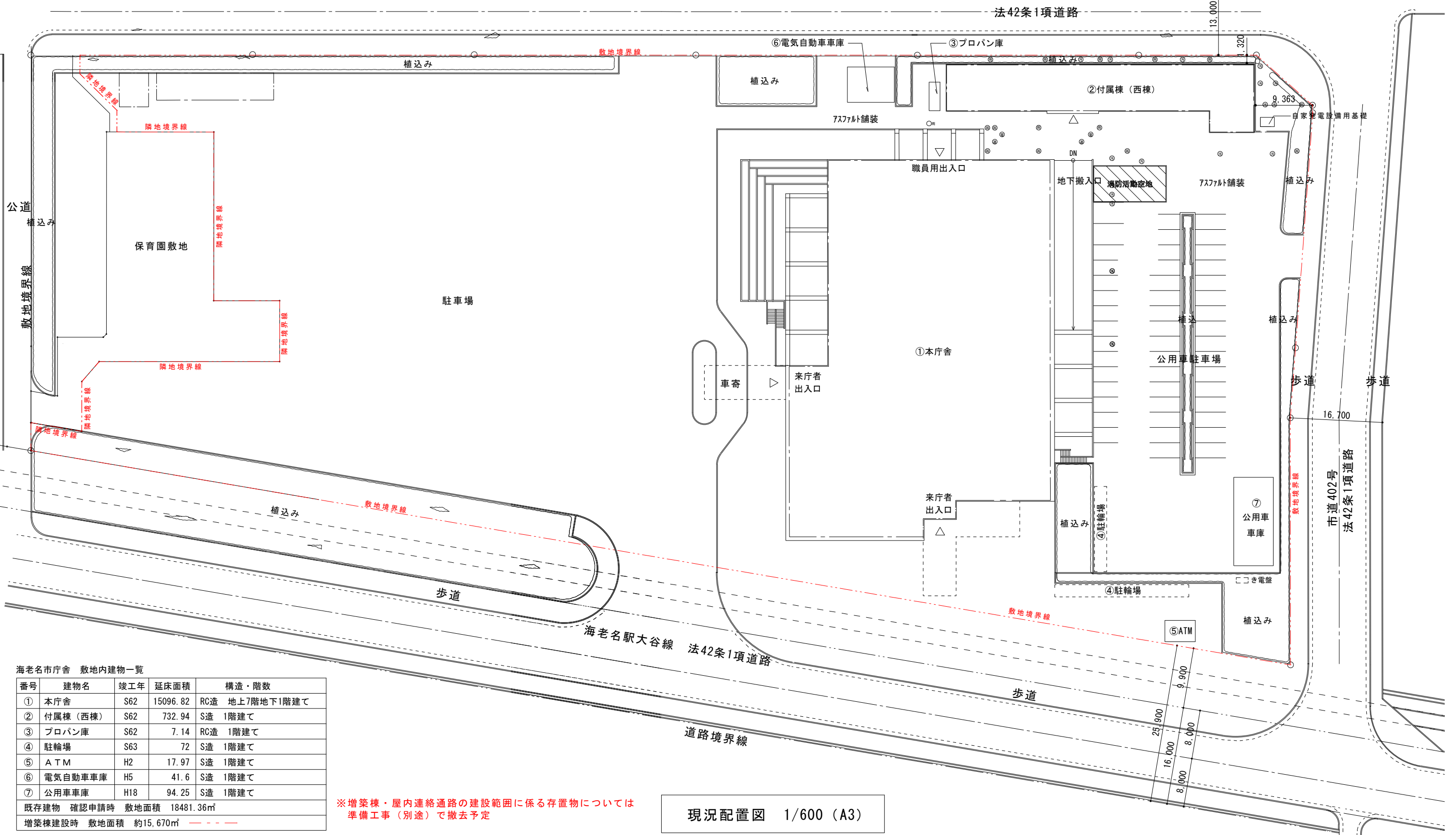

住所：海老名市勝瀬175番地の1

案内図



増築棟計画予定地

庁舎配置図

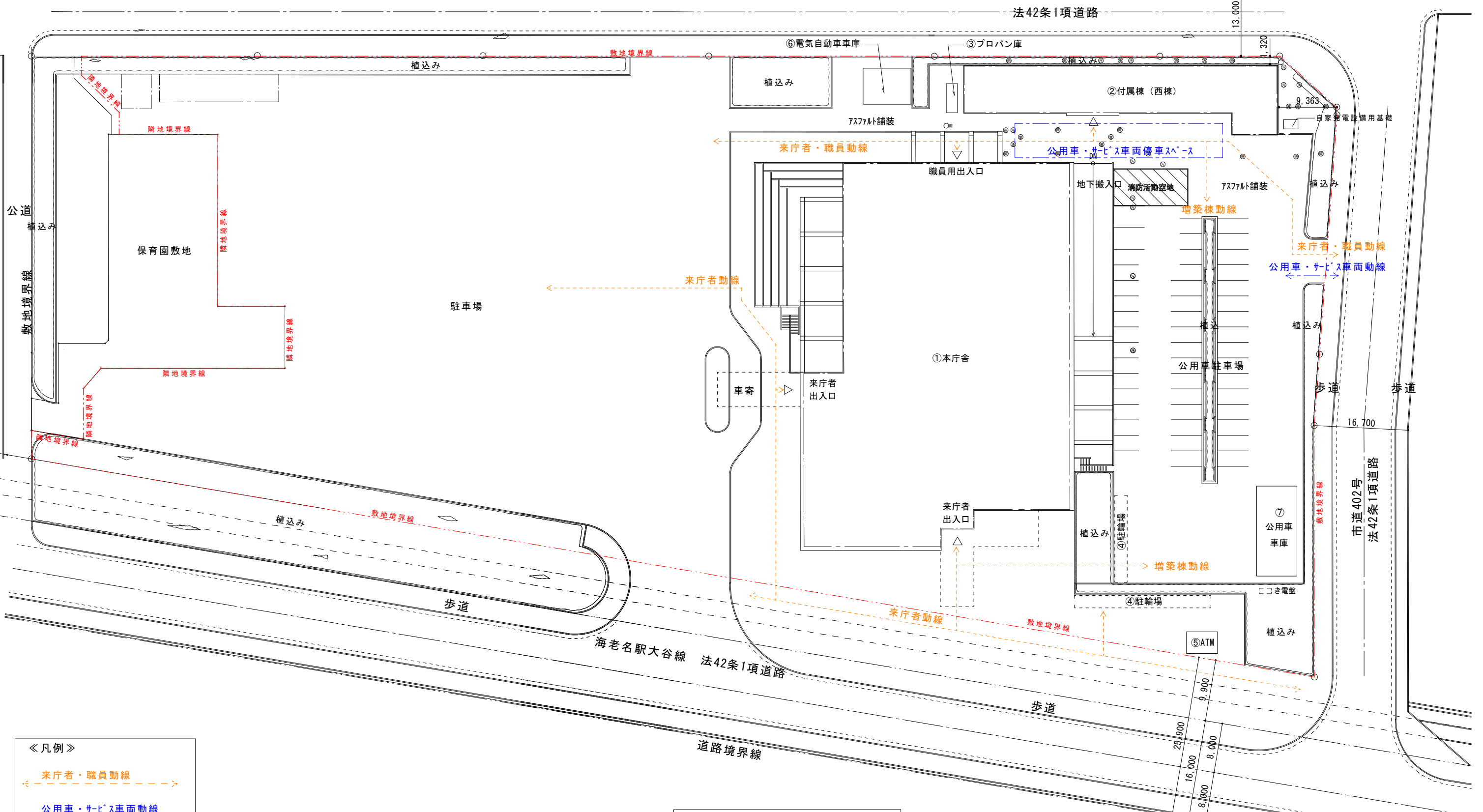



海老名市庁舎 敷地内建物一覧

番号	建物名	竣工年	延床面積	構造・階数
①	本庁舎	S62	15096.82	RC造 地上7階地下1階建て
②	付属棟 (西棟)	S62	732.94	S造 1階建て
③	プロパン庫	S62	7.14	RC造 1階建て
④	駐輪場	S63	72	S造 1階建て
⑤	A T M	H2	17.97	S造 1階建て
⑥	電気自動車車庫	H5	41.6	S造 1階建て
⑦	公用車車庫	H18	94.25	S造 1階建て
既存建物 確認申請時 敷地面積			18481.36㎡	
増築棟建設時 敷地面積			約15,670㎡	-----

※増築棟・屋内連絡通路の建設範囲に係る存置物については準備工事(別途)で撤去予定

現況配置図 1/600 (A3)



《凡例》

来庁者・職員動線

公用車・サービス車両動線

現況配置図 1/600 (A3)