

# 海老名市の道路情報の閲覧方法

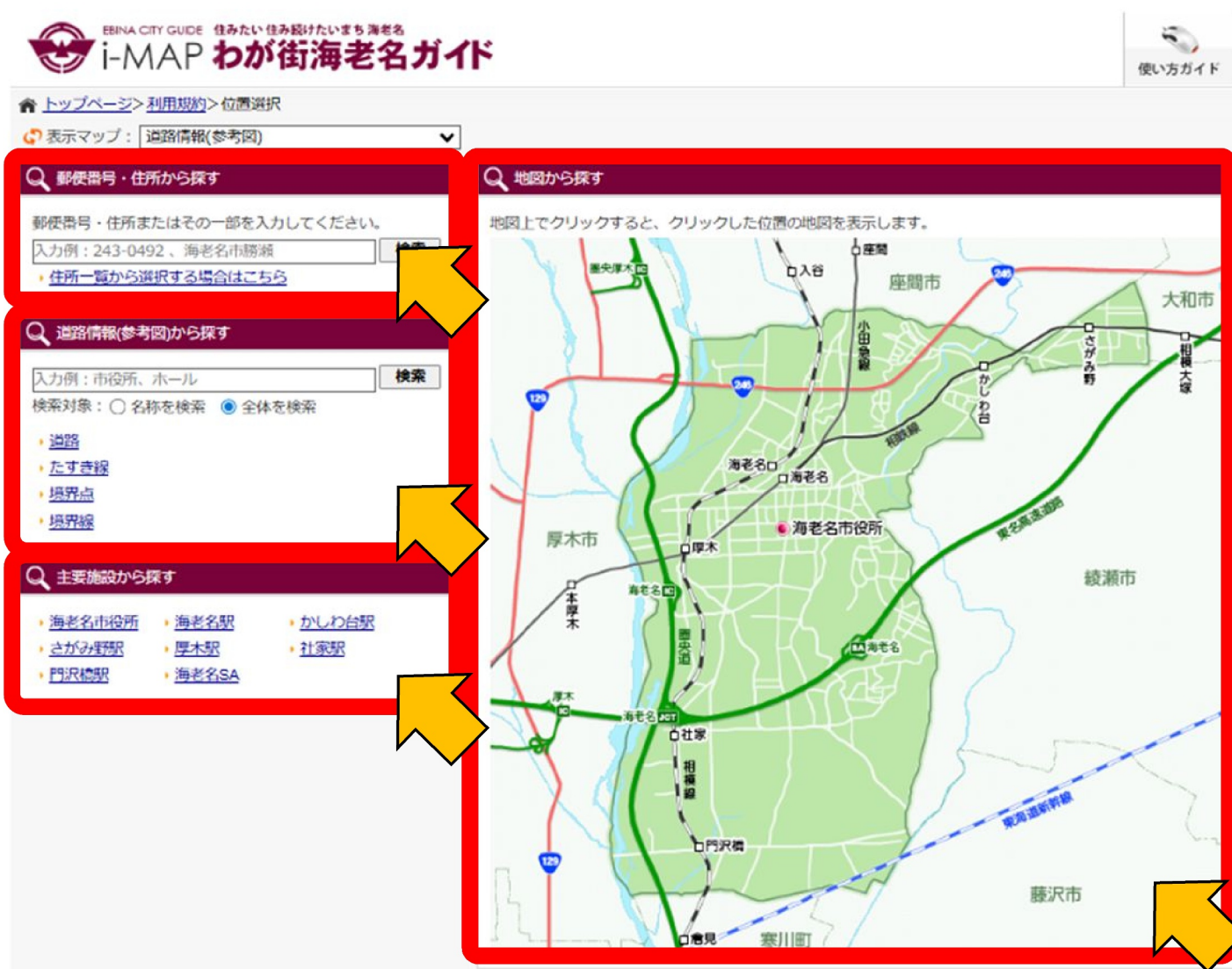
## 道路情報の確認方法

- ・「わが街海老名ガイド」の「道路情報」を選択します。

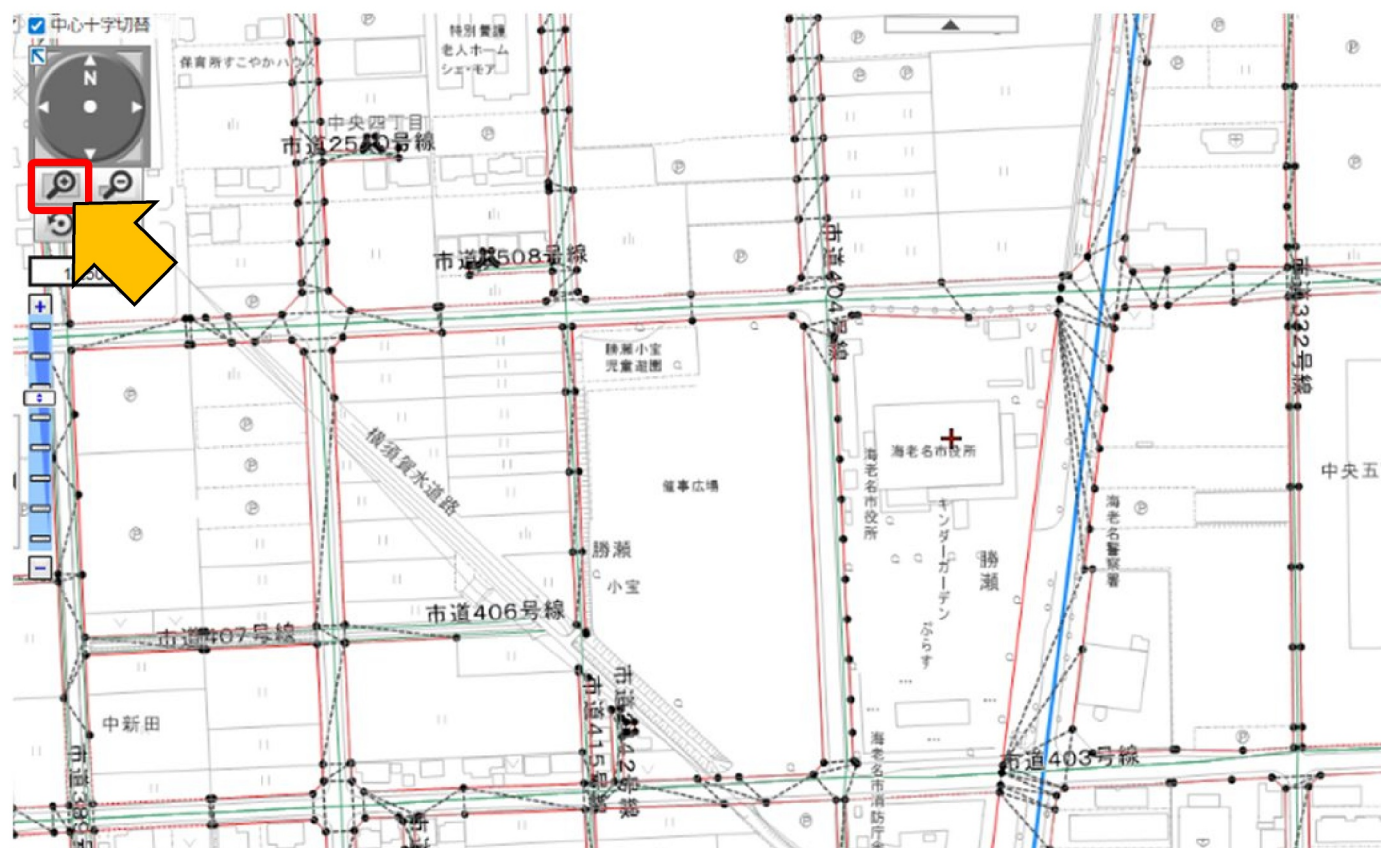


- ・「利用規約」が表示されるので、ご確認後、「同意する」を選択してください。

- ・調査したい場所をいずれかの方法で検索します。



- ・道路情報（参考図）の地図が開きます。  
デフォルトでは2500分の1の縮尺で表示されます。  
数値情報は1000分の1以上の縮尺で表示されます。  
縮尺は、地図画面左上の虫眼鏡のアイコンをクリックするか、  
マウスのホイール操作で変更できます。

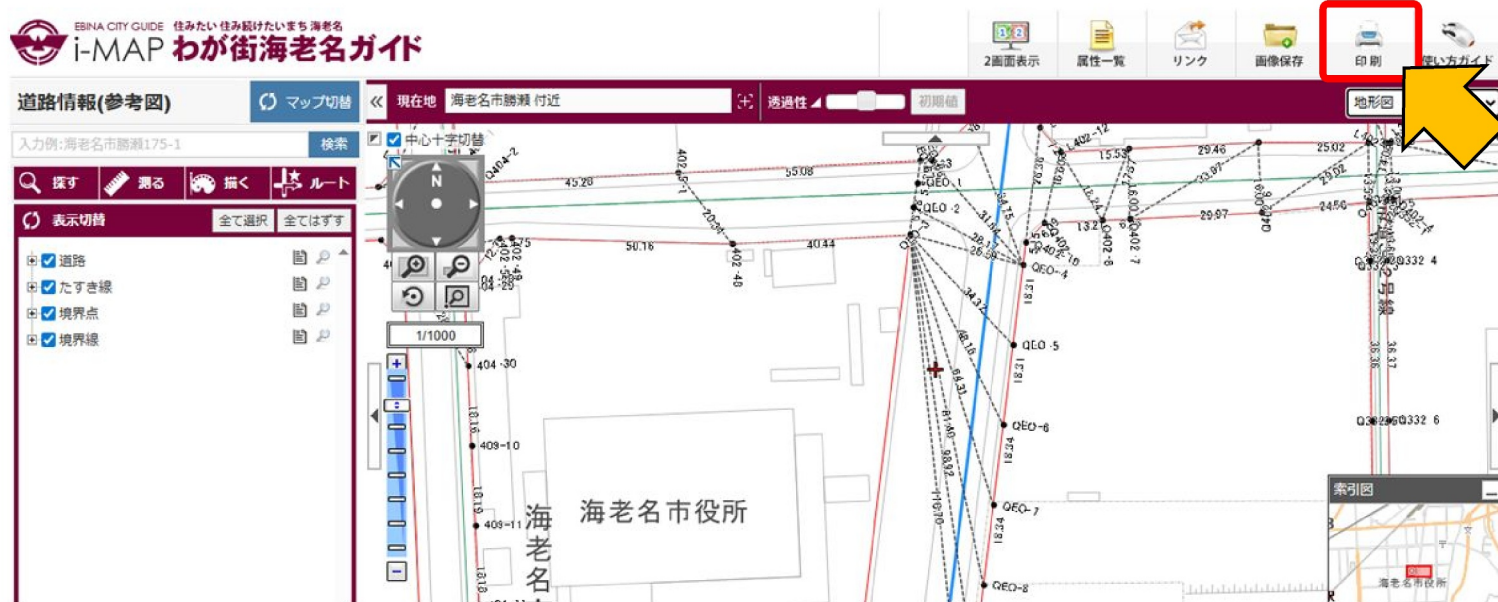


- ①画面は地図画面左上の方向ボタンやキーボードの方向キー  
もしくはホイールをクリックした状態で動かすとスクロールできます。
- ②画面左側の表示切替で、表示する情報を選択することが可能です。



## 道路情報の印刷方法

- ・印刷したい場所を表示した状態で、画面右上のプリンタのアイコンをクリックしてください。



- ・プレビュー画面が表示されます。
- ①プレビュー地図を動かすことで印刷範囲の調整も可能です。
- ②画面左側で印刷設定を選択することが可能です。
- ③設定後、「印刷する」をクリックして完了です。

