

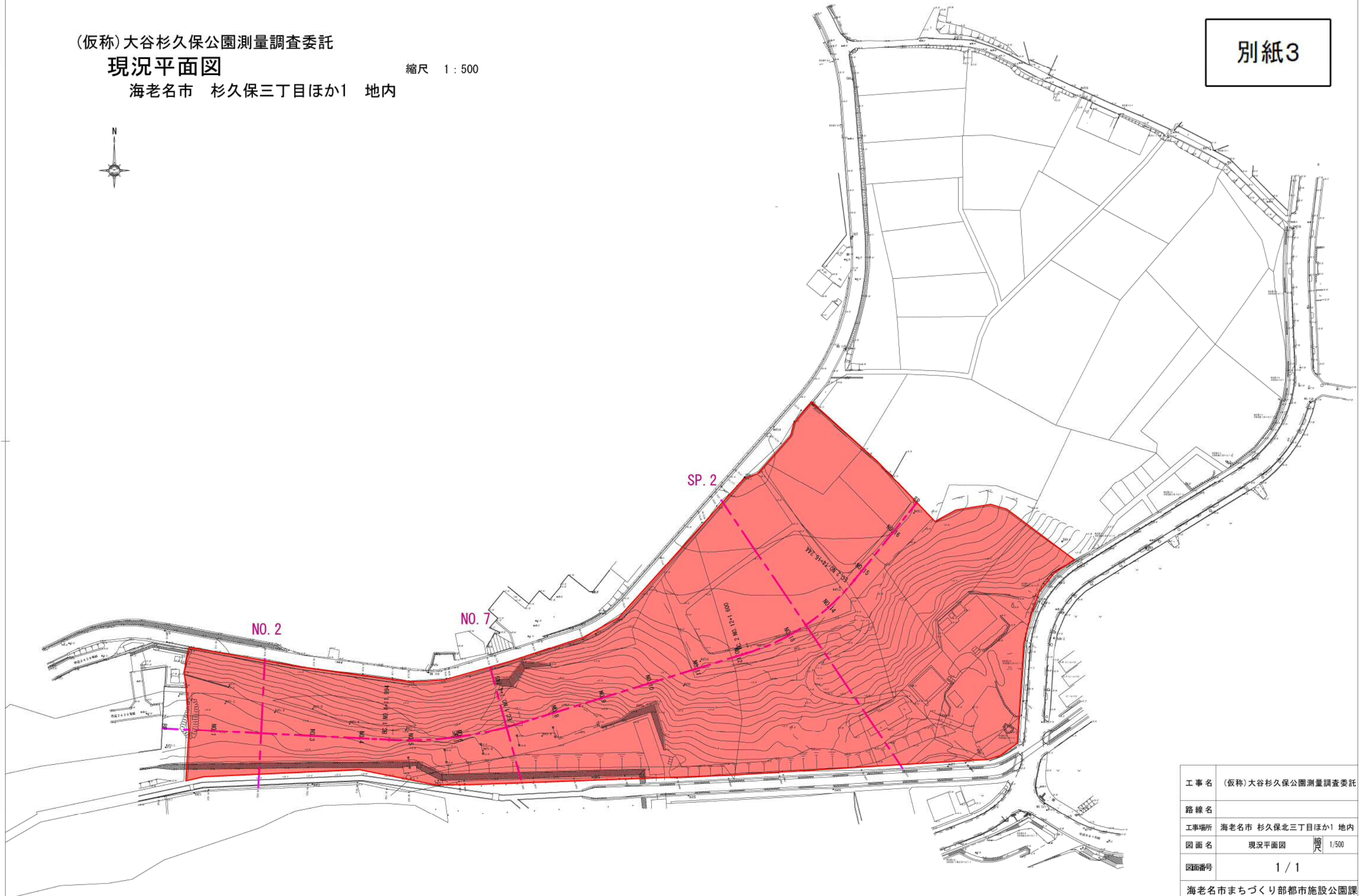
(仮称)大谷杉久保公園測量調査委託

# 現況平面図

海老名市 杉久保三丁目ほか1 地内

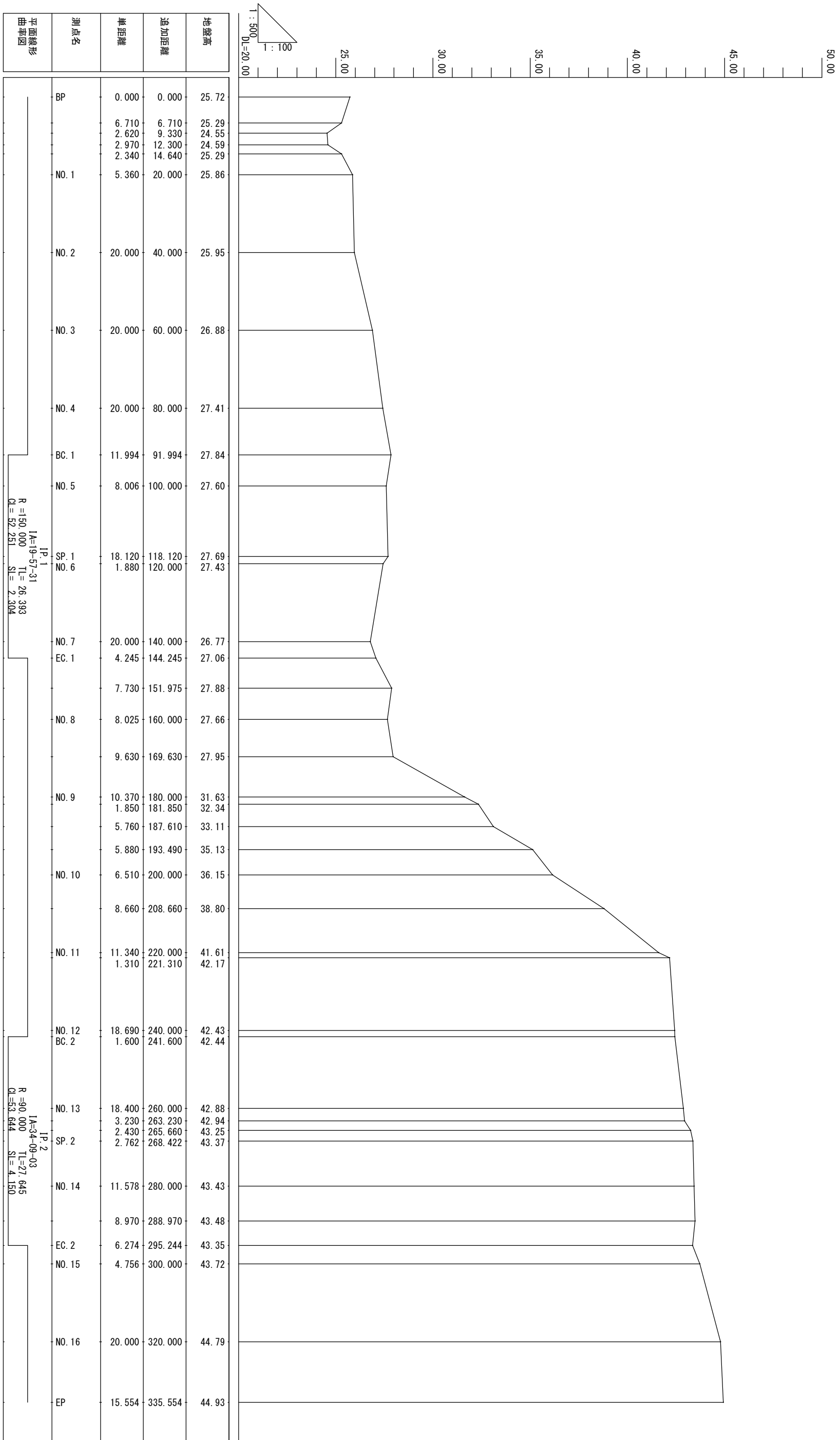
縮尺 1 : 500

別紙3



|                   |                    |
|-------------------|--------------------|
| 工事名               | (仮称)大谷杉久保公園測量調査委託  |
| 路線名               |                    |
| 工事場所              | 海老名市 杉久保北三丁目ほか1 地内 |
| 図面名               | 現況平面図 1/500        |
| 図面番号              | 1 / 1              |
| 海老名市まちづくり部都市施設公園課 |                    |

縦断図



IP. 1  
 R=150.000 TL=26.393  
 Cl=52.251 Sl=2.304

IP. 2  
 R=90.000 TL=27.645  
 Cl=53.644 Sl=4.150

|                   |                         |
|-------------------|-------------------------|
| 工事名               | (仮称)大谷杉久保公園測量調査委託       |
| 路線名               |                         |
| 場所                | 海老名市 杉久保北三丁目ほか1 地内      |
| 図面名               | 縦断図                     |
| 図面番号              | 縦断図<br>V1/100<br>H1/500 |
| 図面番号              |                         |
| 海老名市まちづくり部都市施設公園課 |                         |

# 横断図 (NO.2 ・ NO.7)

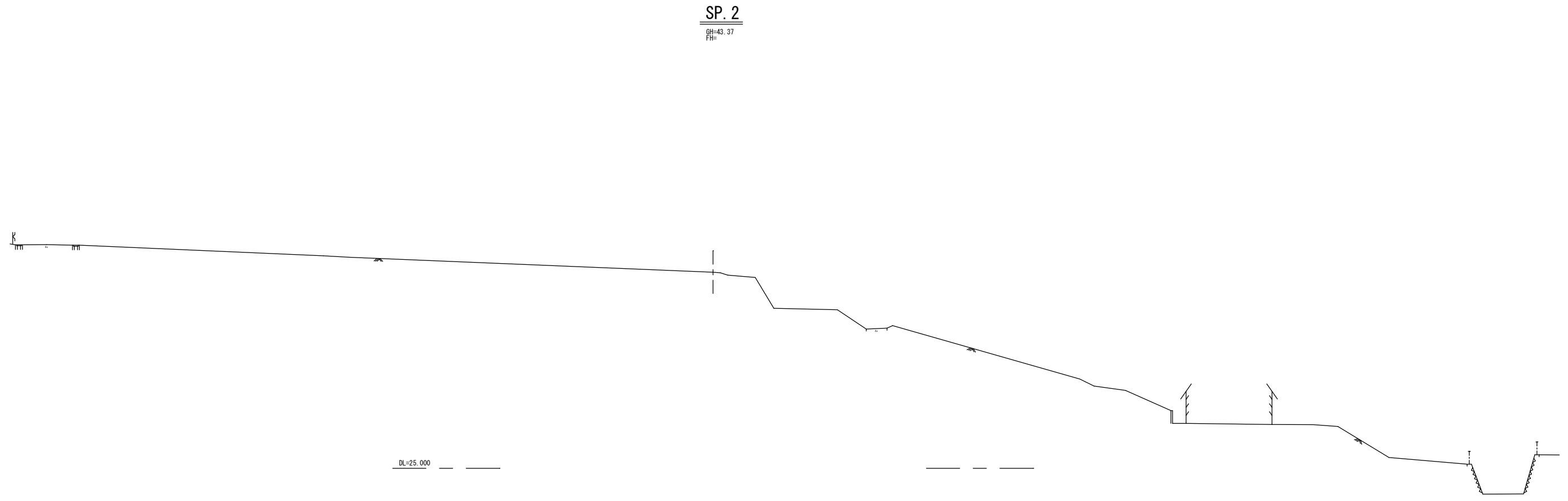
**NO.7**  
GH=26.77  
FH=

**NO.2**  
GH=25.95  
FH=



|                   |                       |
|-------------------|-----------------------|
| 工事名               | (仮称)大谷杉久保公園測量調査委託     |
| 路線名               |                       |
| 工事場所              | 海老名市 杉久保北三丁目ほか1 地内    |
| 図面名               | 横断図 (NO.2・NO.7) 1/100 |
| 図面番号              |                       |
| 海老名市まちづくり部都市施設公園課 |                       |

# 横断図 (SP.2)



|                   |                     |
|-------------------|---------------------|
| 工事名               | (仮称)大谷杉久保公園測量調査委託   |
| 路線名               |                     |
| 工事場所              | 海老名市 杉久保北三丁目ほか1 地内  |
| 図面名               | 横断図 (SP.2) 縮尺 1/200 |
| 図面番号              |                     |
| 海老名市まちづくり部都市施設公園課 |                     |