
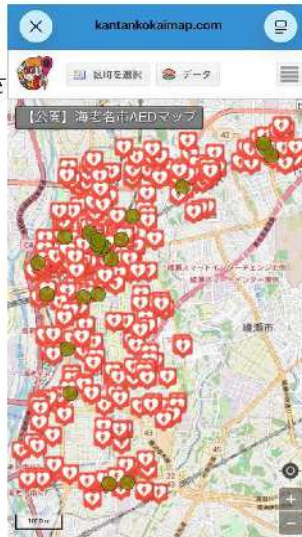


①

・QRコードを読み取るとAEDマップが表示されます。

・右下の  マークをクリックし位置情報をONにします。



②

・位置情報のアクセス確認がありますので、「許可」をクリックします。



③


・位置情報を取得すると、自分のいる位置がマップに表示され、付近のAEDの確認ができます。

 使用可能
 使用不可

・アイコンをクリックすると、詳細情報が確認できます。



④

・AEDの詳細データを表示（小）したものを、拡大したい場合は、 マークをクリックします。

※施設内にAEDが複数ある場合はページ数が表示されます。



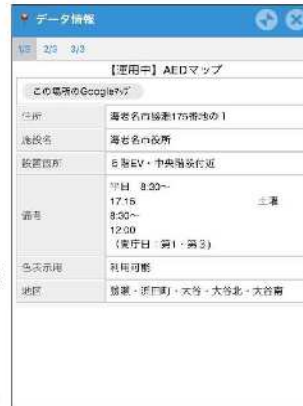
⑤

・AEDの詳細データを表示（大）

【住所】
【施設名】
【設置の詳細】
【備考（利用可能時間）】

※施設内にAEDが複数ある場合は、左上のページをクリックすると確認できます。

※Googleマップへ移行する際は「この場所のGoogleマップ」を表示します。



⑥

・Googleマップで表示すると右の図のように表示されます。

左下の「経路」をクリックすると、その場所までの道順が表示されます。

