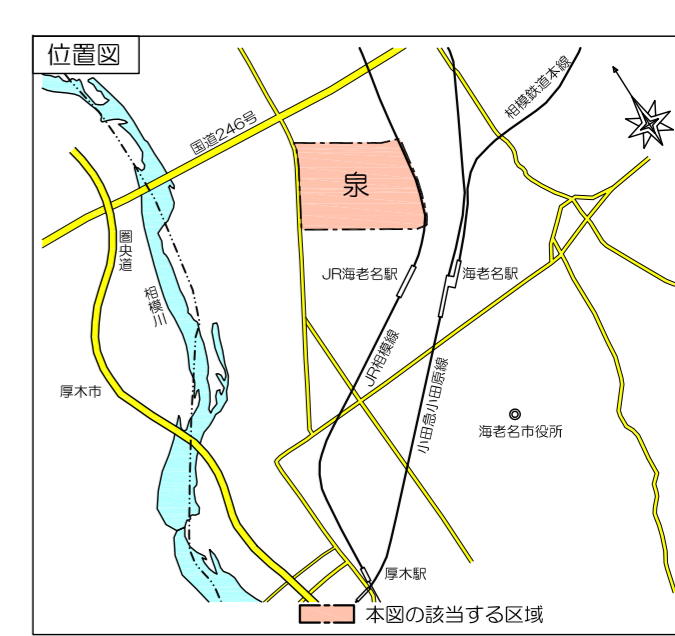
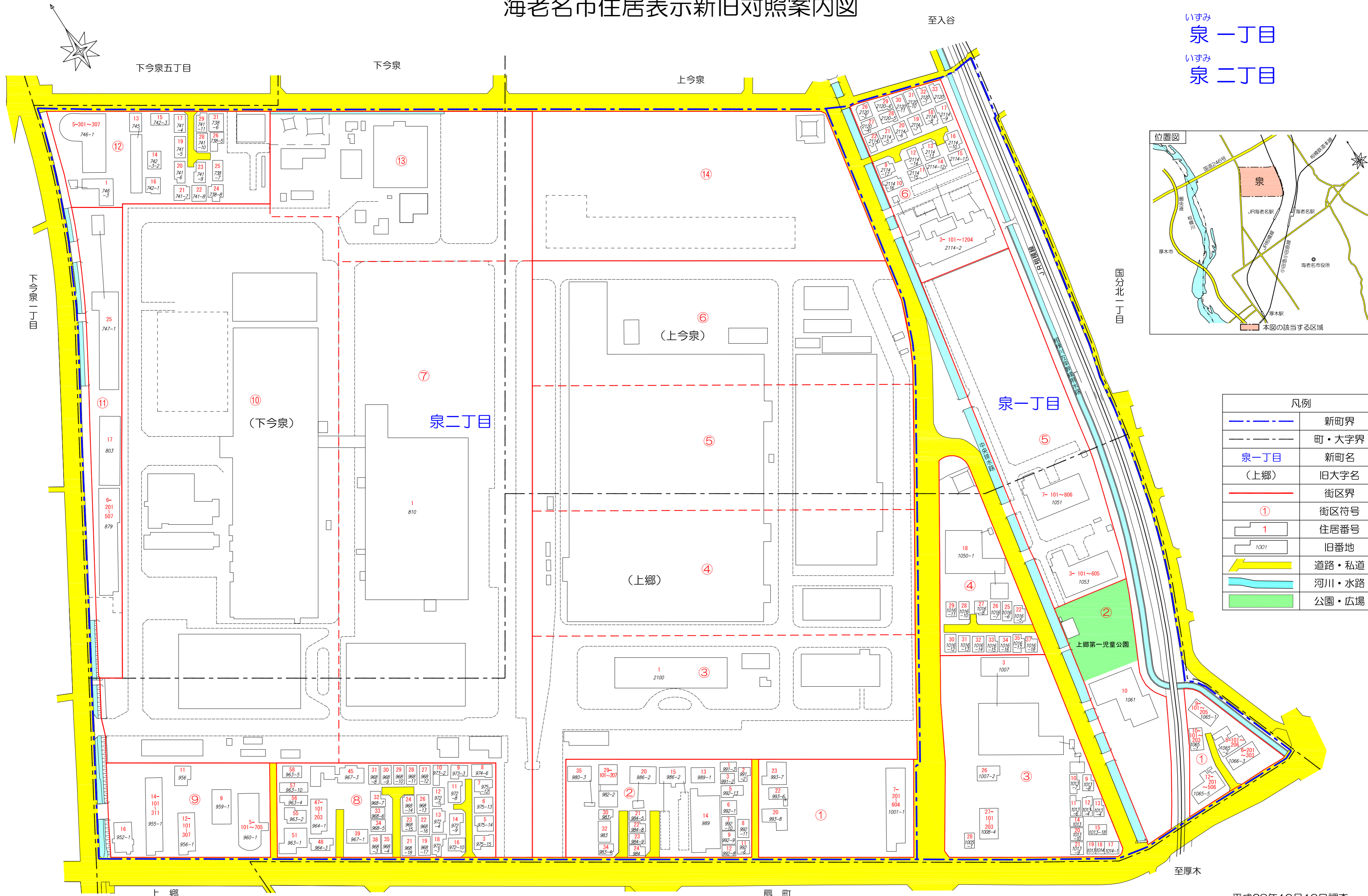
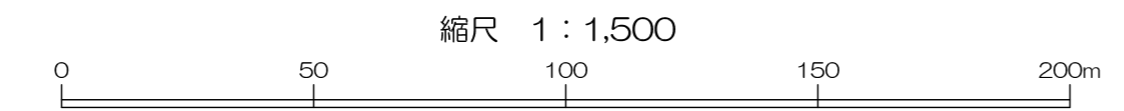


海老名市住居表示新旧対照案内図



凡例	
--- (Blue dashed line)	新町界
--- (Black dashed line)	町・大字界
泉一丁目 (Blue text)	新町名
(上郷) (Black text)	旧大字名
--- (Red dashed line)	街区界
① (Red circle)	街区符号
1 (Red number)	住居番号
1001 (Black number)	旧番地
--- (Yellow shaded area)	道路・私道
--- (Blue shaded area)	河川・水路
--- (Green shaded area)	公園・広場



平成28年10月10日調査
平成29年 2月13日施行
海老名市役所