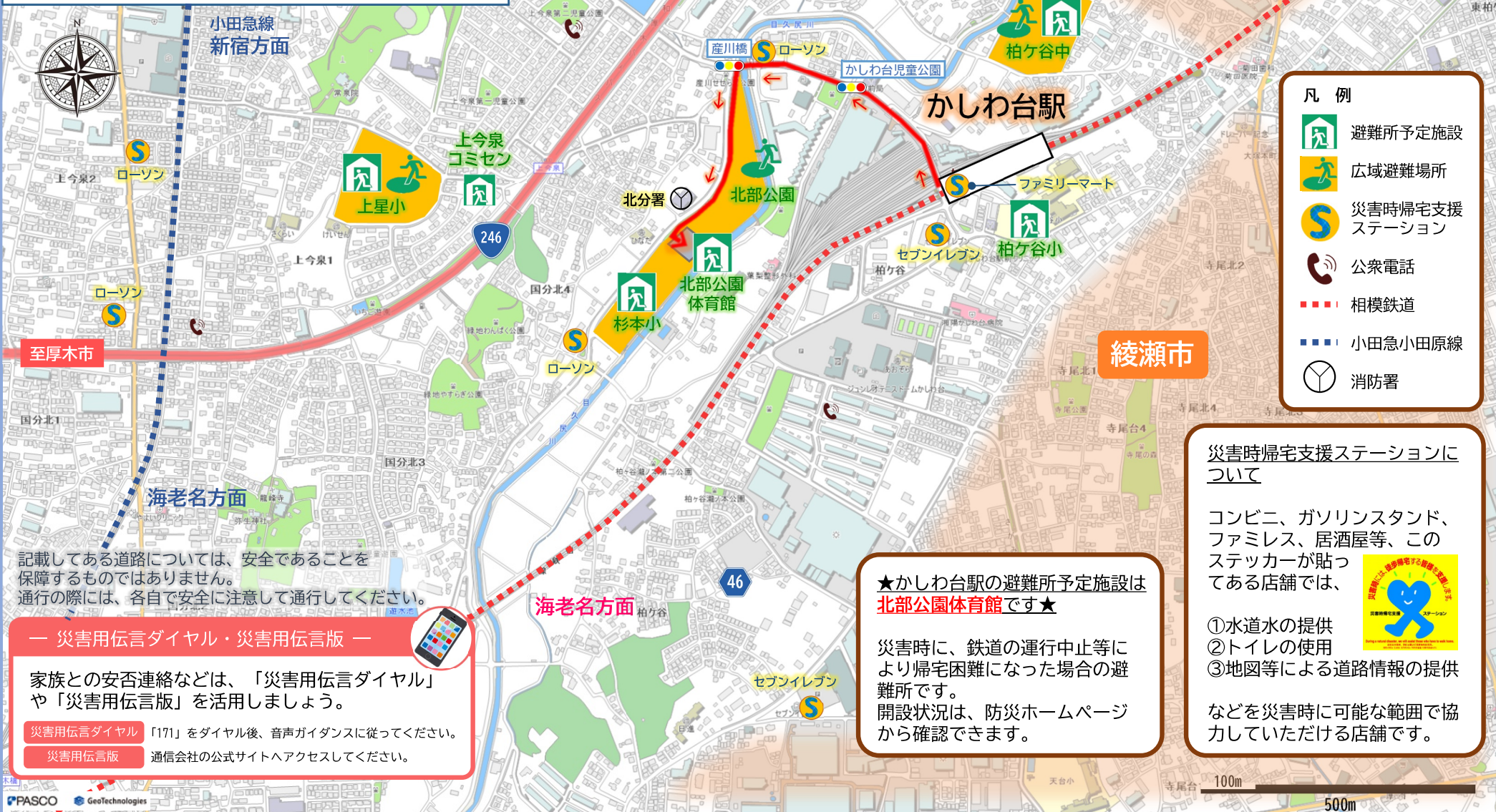


・かしわ台駅版・ 帰宅支援ミニマップ


この地図は、かしわ台駅周辺を訪れる方や勤務する方へ、災害時などの対応や帰宅を支援するマップです。地図に記載のあるコンビニエンスストア等の帰宅支援場所では、非常時にトイレや飲料水(水道水)の提供を受けることができます。
※営業していない場合など、支援が受けられない場合もあります。



- 凡例**
- 避難所予定施設
 - 広域避難場所
 - 災害時帰宅支援ステーション
 - 公衆電話
 - 相模鉄道
 - 小田急小田原線
 - 消防署

災害時帰宅支援ステーションについて

コンビニ、ガソリンスタンド、ファミレス、居酒屋等、このステッカーが貼ってある店舗では、



- ①水道水の提供
- ②トイレの使用
- ③地図等による道路情報の提供

などを災害時に可能な範囲で協力していただける店舗です。

★かしわ台駅の避難所予定施設は北部公園体育館です★

災害時に、鉄道の運行中止等により帰宅困難になった場合の避難所です。
開設状況は、防災ホームページから確認できます。

記載してある道路については、安全であることを保障するものではありません。
通行の際には、各自で安全に注意して通行してください。

— 災害用伝言ダイヤル・災害用伝言版 —

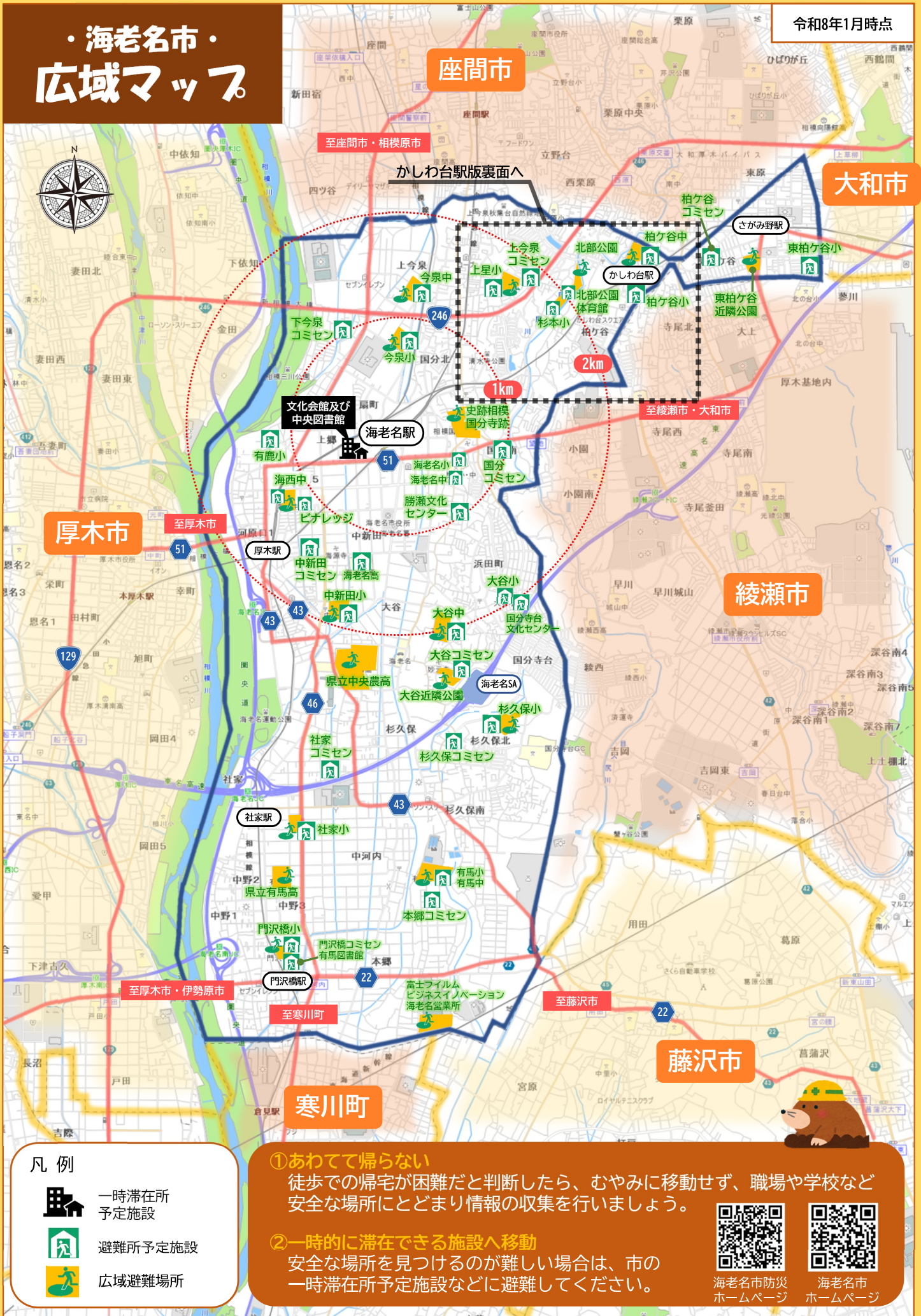
家族との安否連絡などは、「災害用伝言ダイヤル」や「災害用伝言版」を活用しましょう。

災害用伝言ダイヤル 「171」をダイヤル後、音声ガイダンスに従ってください。

災害用伝言版 通信会社の公式サイトへアクセスしてください。

海老名市 広域マップ

令和8年1月時点



凡例



一時滞在所
予定施設



避難所予定施設



広域避難場所

①あわてて帰らない

徒歩での帰宅が困難だと判断したら、むやみに移動せず、職場や学校など安全な場所にとどまり情報の収集を行いましょう。

②一時的に滞在できる施設へ移動

安全な場所を見つけるのが難しい場合は、市の一時滞在所予定施設などに避難してください。



海老名市防災
ホームページ



海老名市
ホームページ

