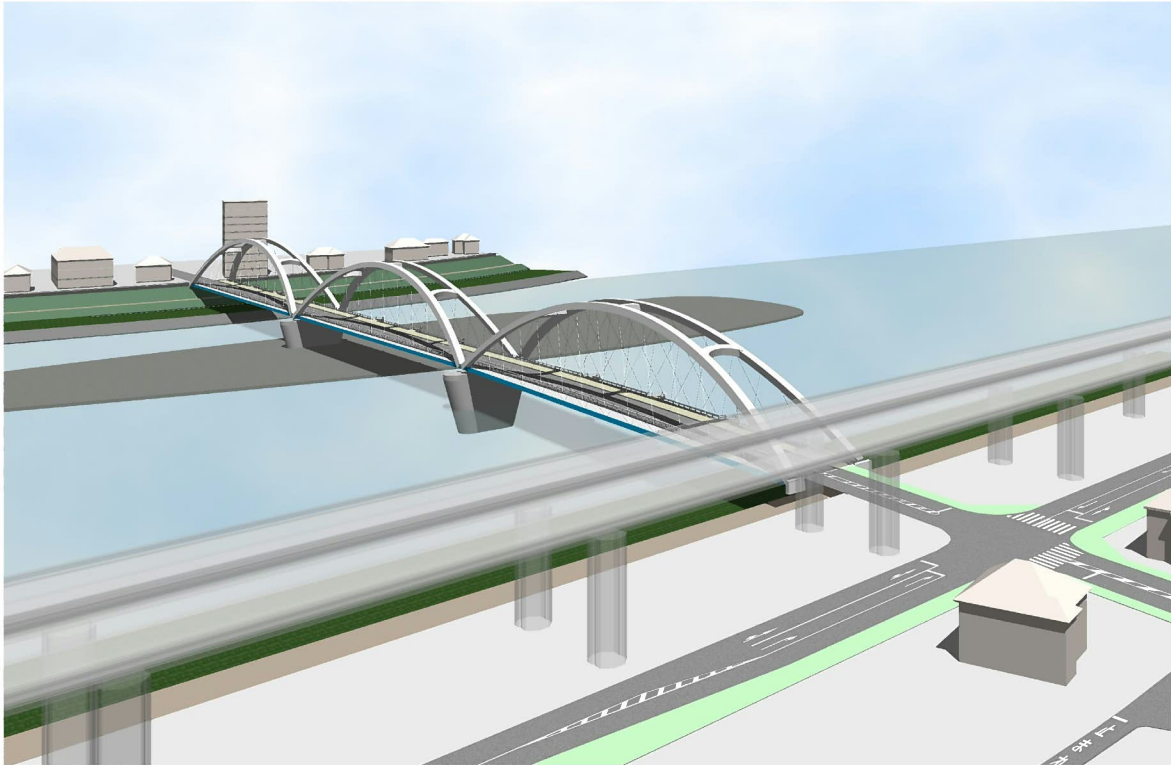


あゆみ橋延伸整備事業



一級河川相模川兩岸に位置する厚木市と海老名市を結ぶ「あゆみ橋」の箇所は、古くから交通の要衝であり、「相模橋」→「相模小橋」→「あゆみ橋」と橋りょうの歴史を経過してきました。

平成8年2月1日に開通した「あゆみ橋」は、バスケットハンドル型ニールセンローゼ橋のアーチが二つ連なる美しい景観で地域のランドマーク的存在になっており、相模川を渡河する市道橋りょう施設として、多くの人々が利用する重要な交通網を担っております。

このほど、あゆみ橋延伸整備を神奈川県、厚木市及び海老名市が協力して、相模川河川改修事業及びさがみ縦貫道整備事業と歩調を合わせて進めることになりました。

厚木市・海老名市

◆ 事業の目的 ◆

あゆみ橋は、一級河川相模川の両岸に位置する厚木市と海老名市がお互いに“歩みよる”“現在・未来へと厚木市・海老名市が互いに発展し歩み続ける”“相模川の鮎が見続けられる”などの意味を込めた橋名のバスケットハンドル型ニールセンローゼ橋となっております。

現在の橋は、相模大橋周辺での慢性的な交通渋滞を解消し、活力と魅力ある郷土の形成と、利便性の高い交通網を整備するため、長年一方通行であった相模小橋に替わる橋として、これまでの河川幅に合わせ平成4年度から平成7年度にかけて整備し、平成8年2月1日に開通したものであります。

現在、海老名市域では、相模川河川改修事業及びさがみ縦貫道整備事業が進められており、これらの事業とともに相模川を渡河する重要な施設である“あゆみ橋”を延伸整備することが急務となっております。

このような都市状況変化のなか、あゆみ橋延伸整備事業を海老名市が事業主体となり、神奈川県及び厚木市からの協力を得て、重要な交通網を確保し相模川の貴重な資源を活かして厚木市・海老名市の一層発展することを目的に実施するものであります。

－ 現在のあゆみ橋 －

事業主体 厚木市
 工事期間 平成4年年度～平成7年度
 橋長 L=236.0m (118.0m×2径間)
 橋格 一等橋 (TL-20)
 橋梁形式 バスケットハンドル型ニールセンローゼ橋
 幅員構成 9.5m (車道3.5m×2, 歩道2.5m)
 主な施設 上部工 L=236.0m
 下部工 A1橋台 逆T式橋台 1基
 P1, P2橋脚 小判壁式橋脚 2基



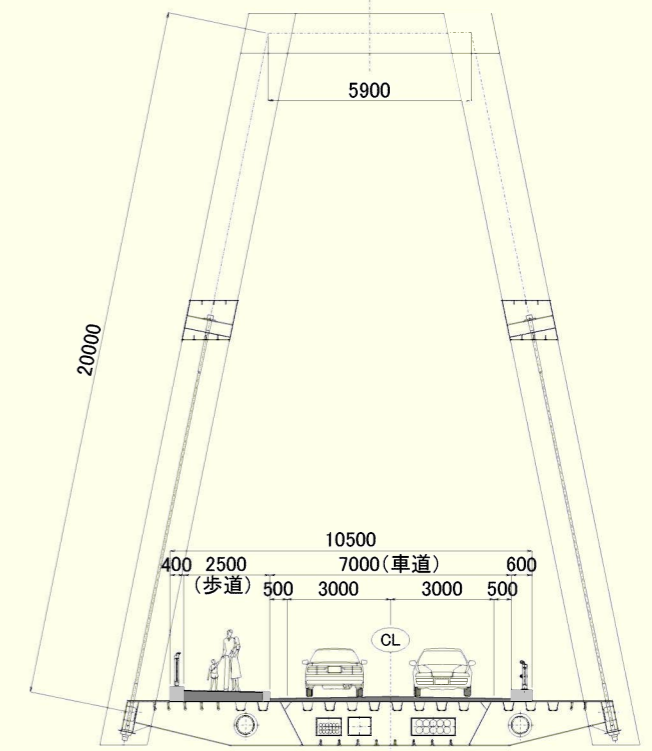
◆ 計画概要 ◆

－ あゆみ橋延伸整備事業 －

事業主体 海老名市
 工事期間 平成21年度～平成24年度 (予定)
 橋長 L=126.8m (延伸区間)
 橋格 A活荷重
 橋梁形式 バスケットハンドル型ニールセンローゼ橋 (鋼床版)
 幅員構成 9.5m (車道3.5m×2, 歩道2.5m)
 主な工種 上部工 L=126.8m
 下部工 A2橋台 逆T式橋台 1基
 P2橋脚 既存補強 1基
 取付道路工 (市道16号線)

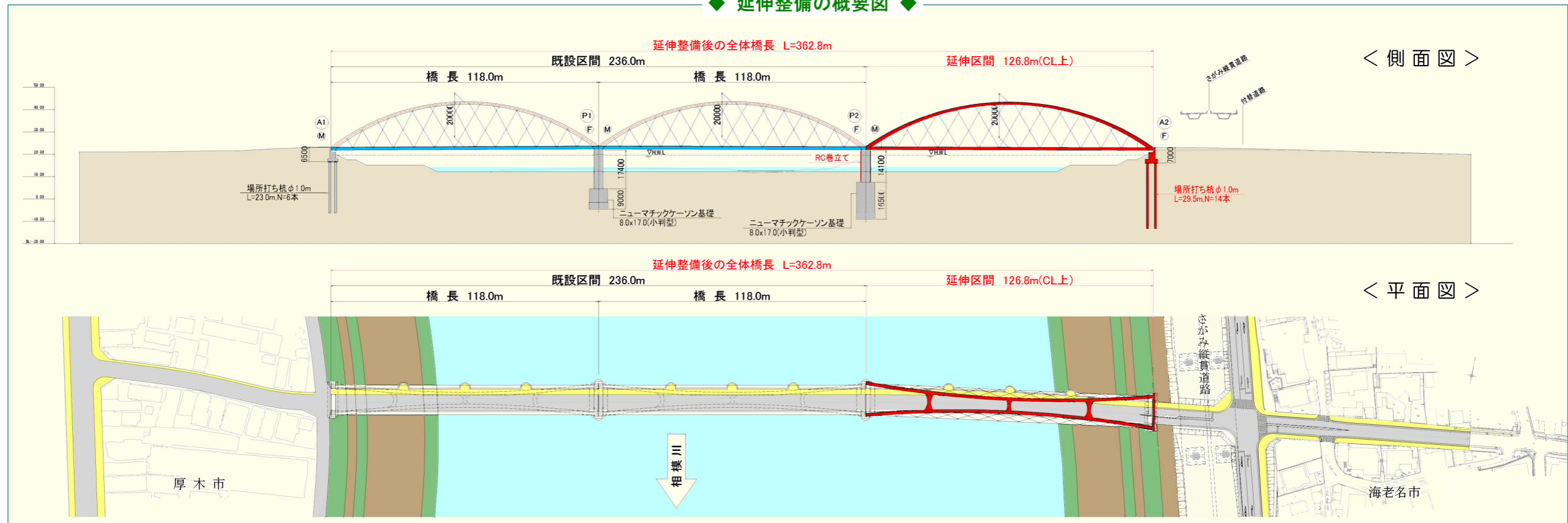
－ 事業工程 (予定) －

| 工種 | H21年度 | H22年度 | H23年度 | H24年度 |
|-----|--------|------------------------------|-------|-------|
| 上部工 | 工場製作 | [Bar chart showing duration] | | |
| | 架設工 | [Bar chart showing duration] | | |
| | 橋面工 | [Bar chart showing duration] | | |
| 下部工 | P2改築工 | [Bar chart showing duration] | | |
| | A2橋台工 | [Bar chart showing duration] | | |
| 道路工 | 仮設道路 | [Bar chart showing duration] | | |
| | 市道16号線 | [Bar chart showing duration] | | |



< 断面図 >

◆ 延伸整備の概要図 ◆



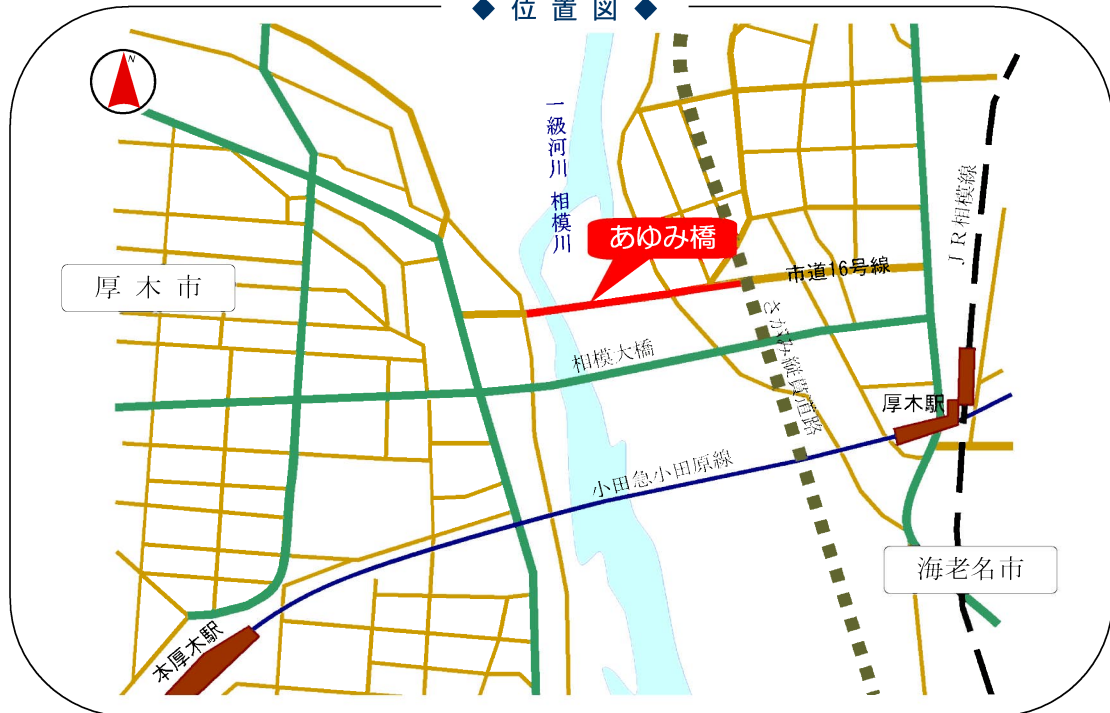
< 側面図 >

< 平面図 >

あゆみ橋延伸整備【事業イメージ】



◆ 位置図 ◆



〒243-8511 神奈川県厚木市中町三丁目17番17号
 厚木市役所 まちづくり事業部 道路整備課 幹線道路係
 Tel : 046-225-2310 Fax : 046-223-7026
<http://www.city.atsugi.kanagawa.jp>



〒243-0492 神奈川県海老名市勝瀬175番地の1
 海老名市役所 建設部 道路整備課 橋りょう鉄道担当
 Tel : 046-235-9615 Fax : 046-232-2653
<http://www.city.ebina.kanagawa.jp>

