

海老名市告示第278号

生産緑地法（昭和49年法律第68号）第10条の2第1項の規定に基づき、次のとおり特定生産緑地を指定した。また、都市計画法（昭和43年法律第100号）第21条第2項の規定において準用する同法第19条第1項の規定により都市計画生産緑地地区を変更したことに伴い、次のとおり特定生産緑地の指定を変更または解除した。

令和5年12月21日

海老名市長 内野 優



(1) 指定

生産緑地 地区番号	位置	面積	指定期限日	図面 番号
258	大谷北三丁目地内	416 m <sup>2</sup>	令和15年12月24日	1
260	上郷一丁目地内	782 m <sup>2</sup>	令和16年12月22日	2
265	中新田二丁目地内	922 m <sup>2</sup>	令和17年12月26日	3
266	今里三丁目地内	678 m <sup>2</sup>	令和17年12月26日	4

(2) 変更

生産緑地 地区番号	位置	面積		指定期限日	図面 番号
		変更前	変更後		
216	社家六丁目地内	1,874 m <sup>2</sup>	1,876 m <sup>2</sup>	令和14年11月13日	5

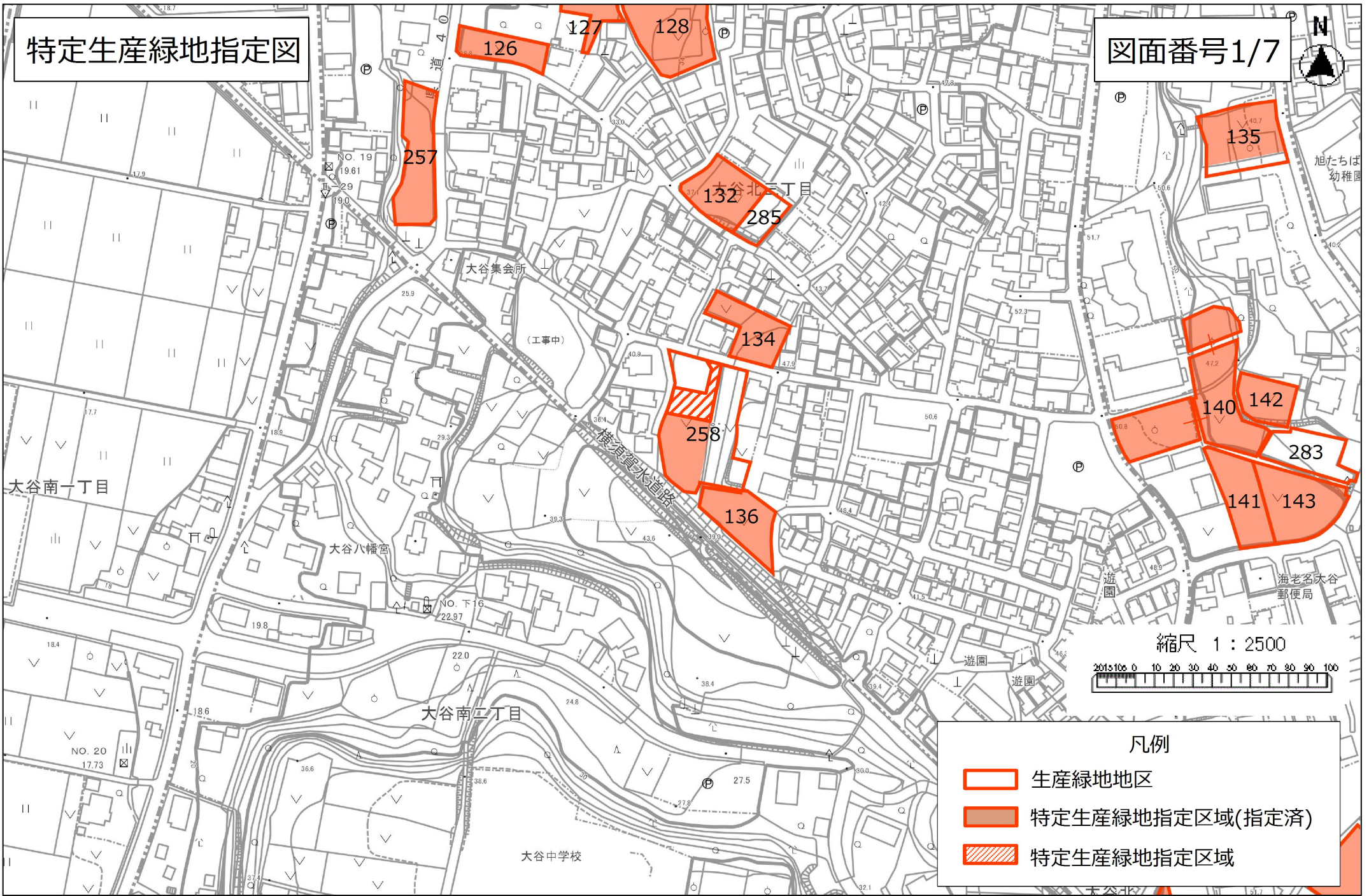
(3) 解除

生産緑地 地区番号	位置	面積	備考	図面 番号
188	社家三丁目地内	1,808 m <sup>2</sup>	生産緑地地区の縮小に伴う解除	6
100	勝瀬地内	524 m <sup>2</sup>	生産緑地地区の廃止に伴う解除	7




「区域は指定図表示のとおり」

# 特定生産緑地指定図

図面番号1/7



凡例

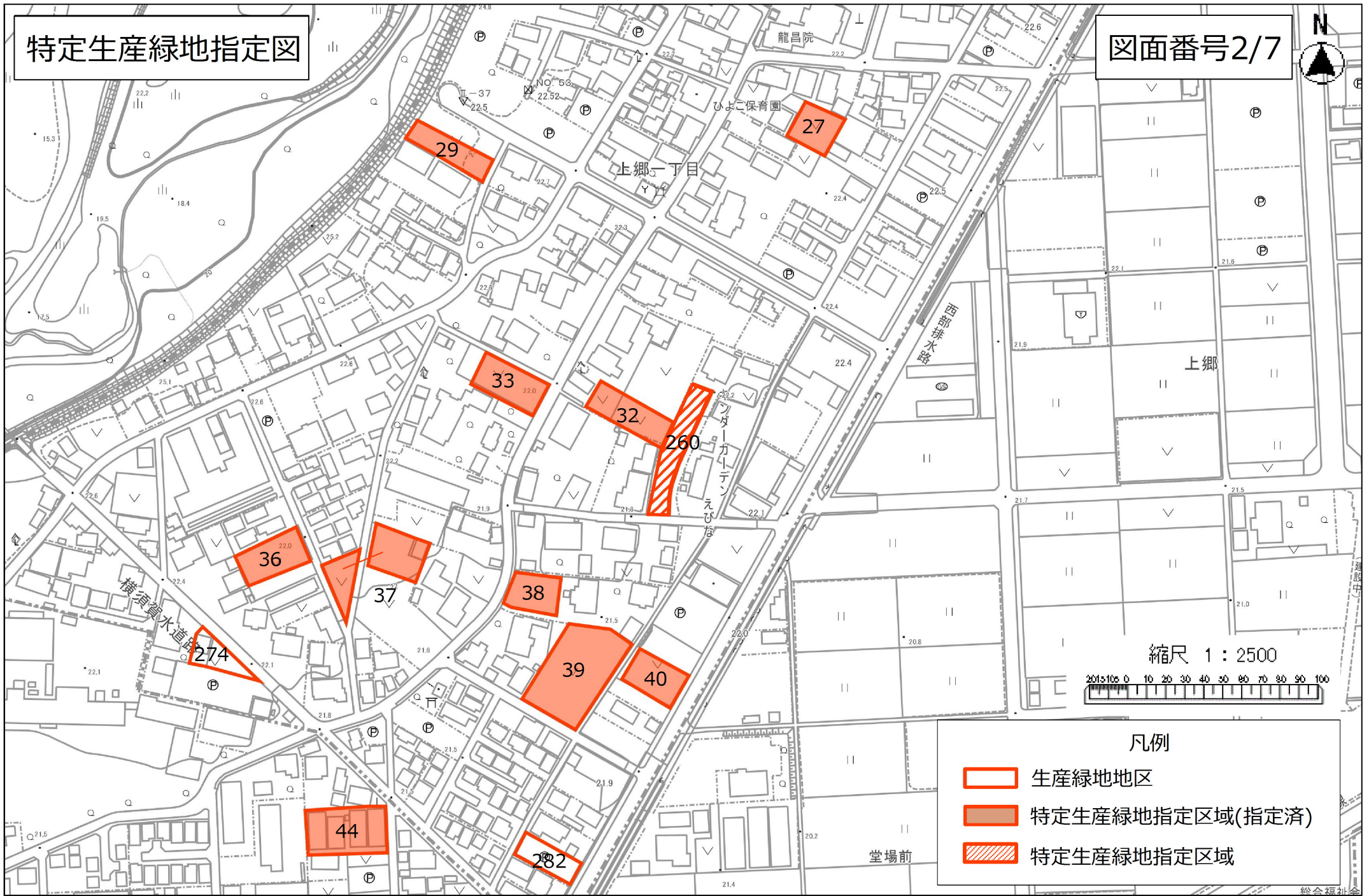
-  生産緑地地区
-  特定生産緑地指定区域(指定済)
-  特定生産緑地指定区域

大谷北三丁目地内 生産緑地番号258



# 特定生産緑地指定図

図面番号2/7



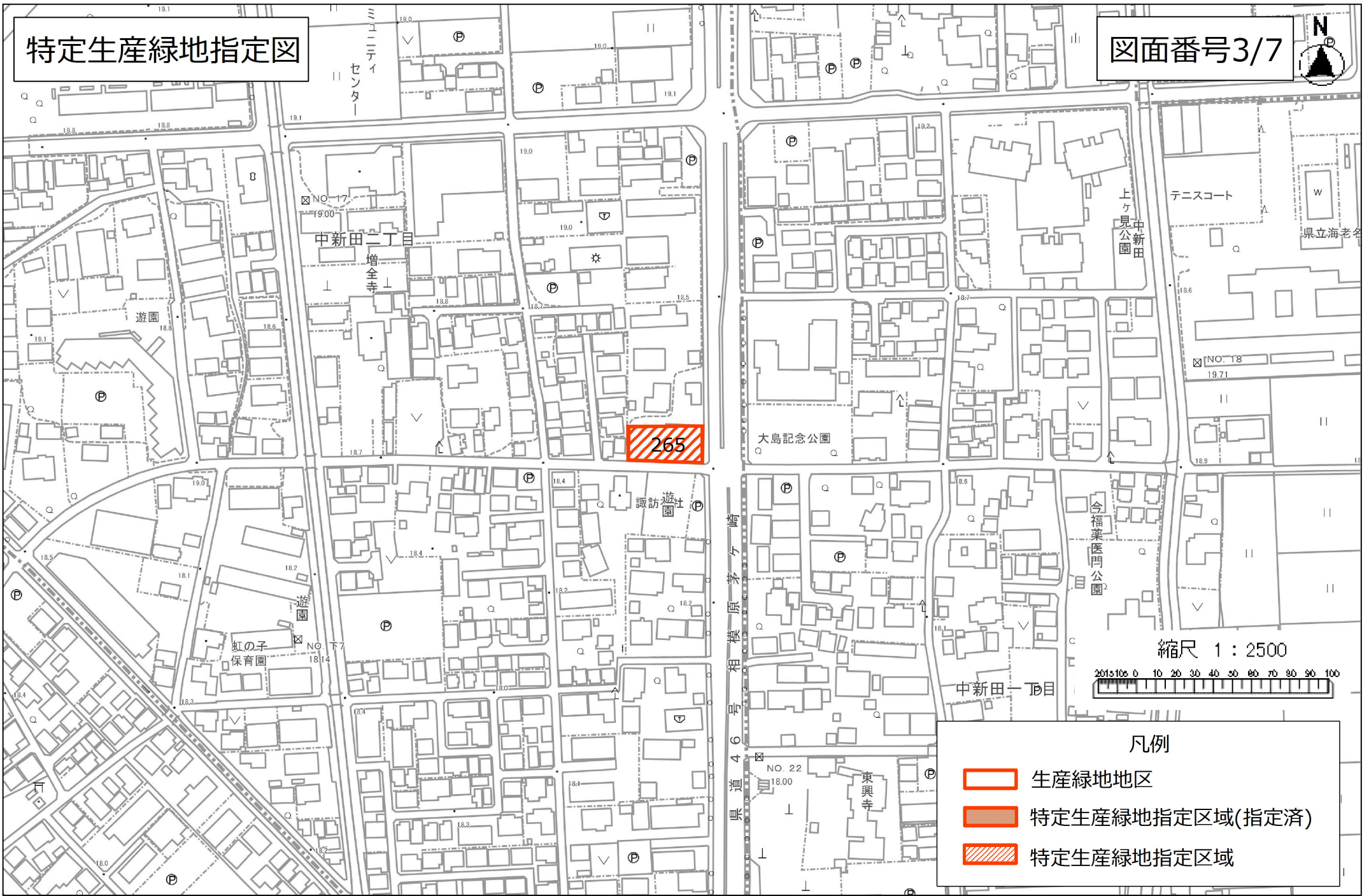
- 凡例
- 生産緑地地区
  - 特定生産緑地指定区域(指定済)
  - 特定生産緑地指定区域

上郷一丁目地内 生産緑地番号260



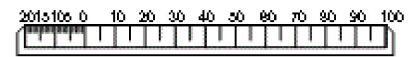
# 特定生産緑地指定図

図面番号3/7






265

縮尺 1 : 2500



凡例

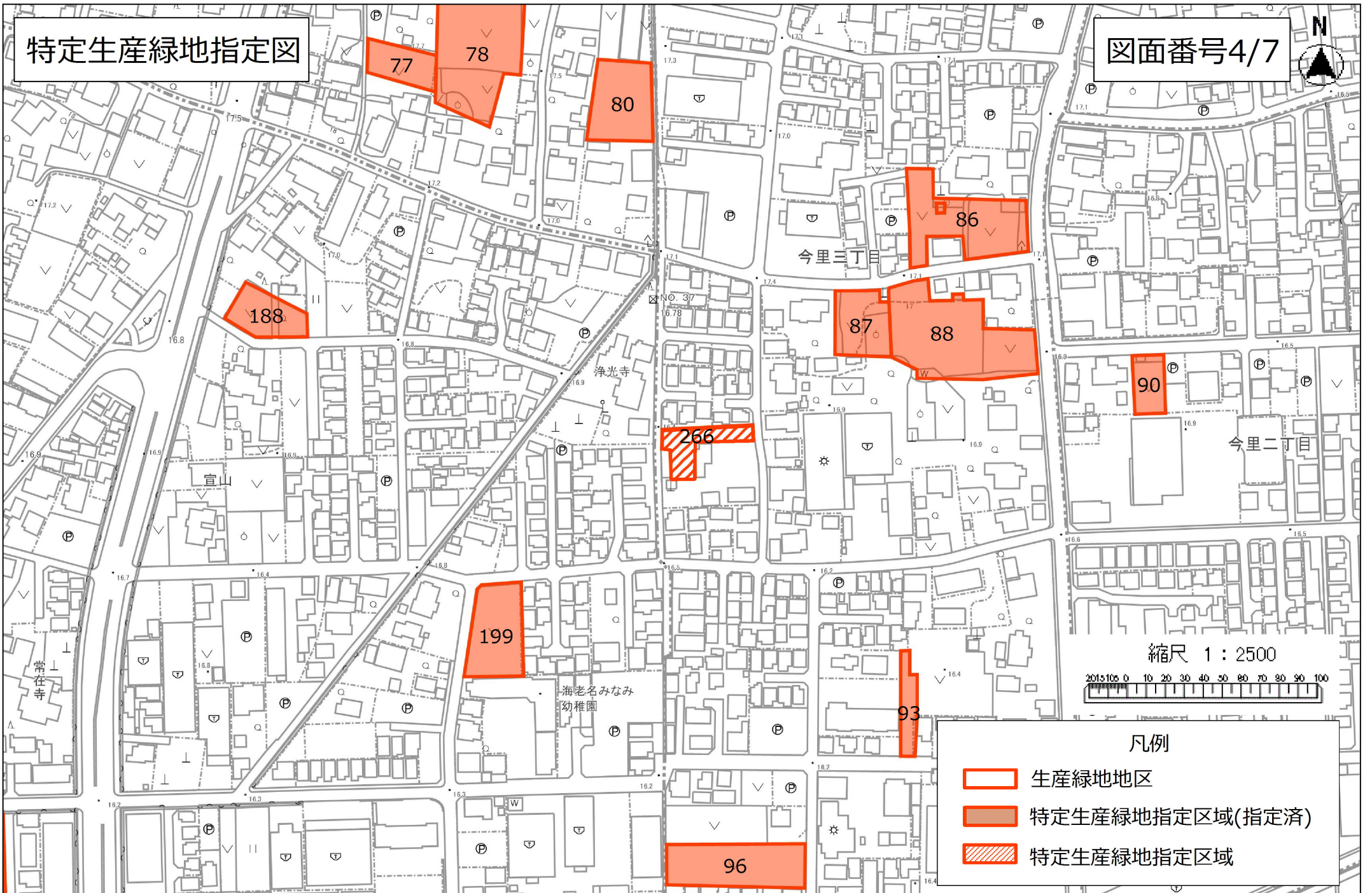
-  生産緑地地区
-  特定生産緑地指定区域(指定済)
-  特定生産緑地指定区域

中新田二丁目地内 生産緑地番号265



特定生産緑地指定図

図面番号4/7

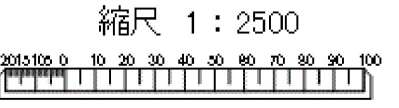
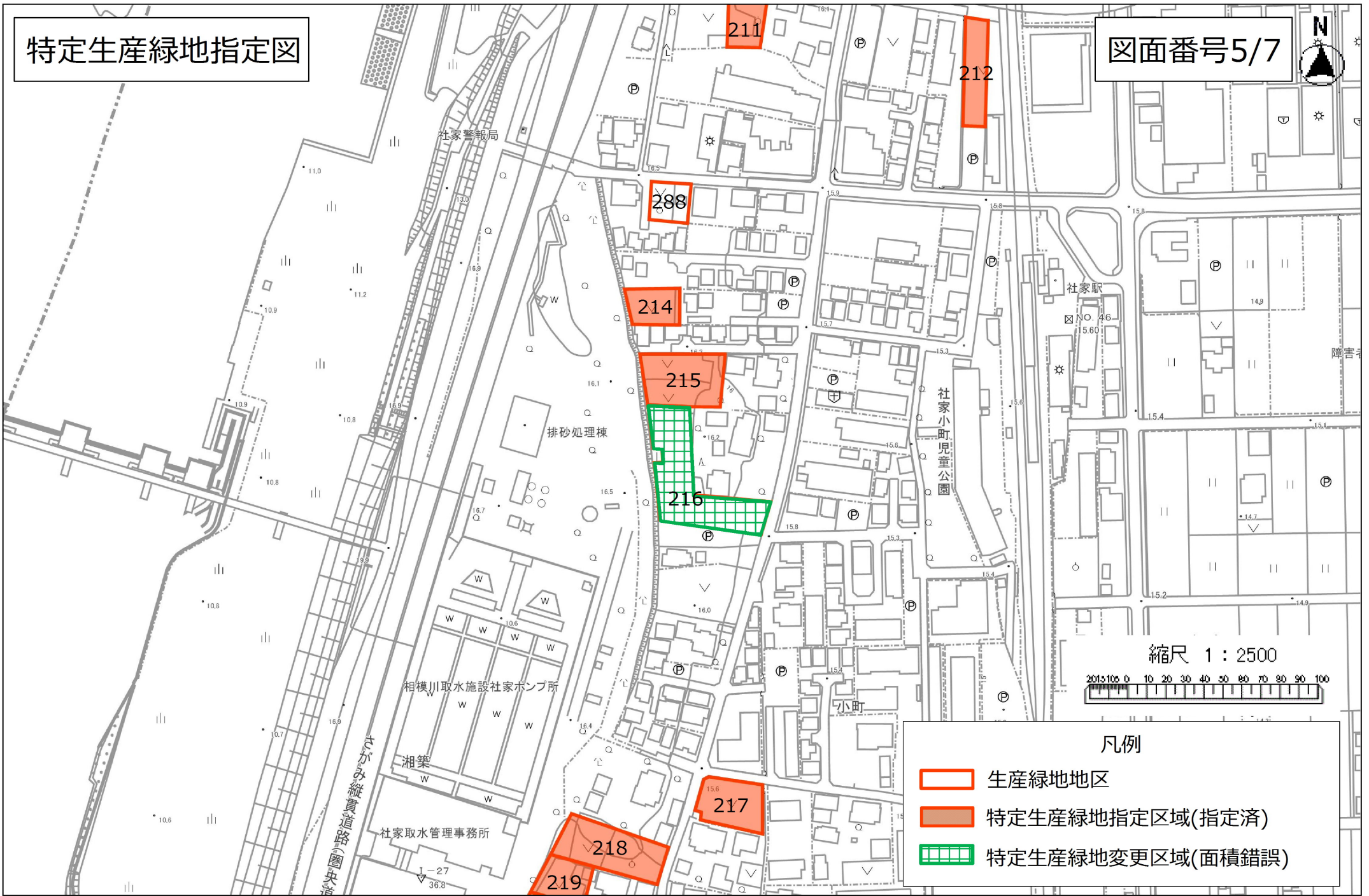


- 凡例
- 生産緑地地区
  - 特定生産緑地指定区域(指定済)
  - 特定生産緑地指定区域




今里三丁目地内 生産緑地番号266

# 特定生産緑地指定図

図面番号5/7



凡例

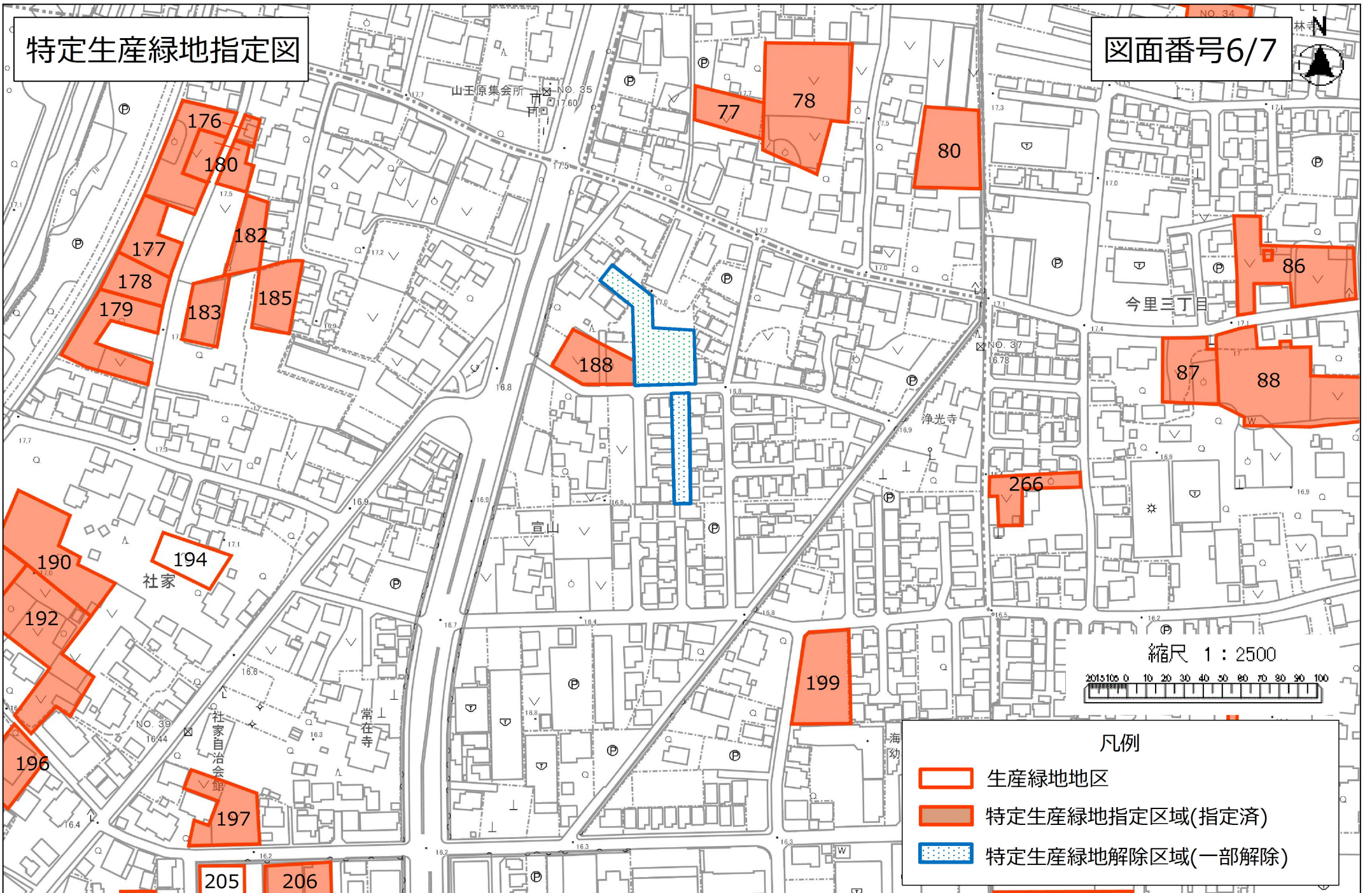
-  生産緑地地区
-  特定生産緑地指定区域(指定済)
-  特定生産緑地変更区域(面積錯誤)

社家六丁目地内 生産緑地番号216



# 特定生産緑地指定図

図面番号6/7

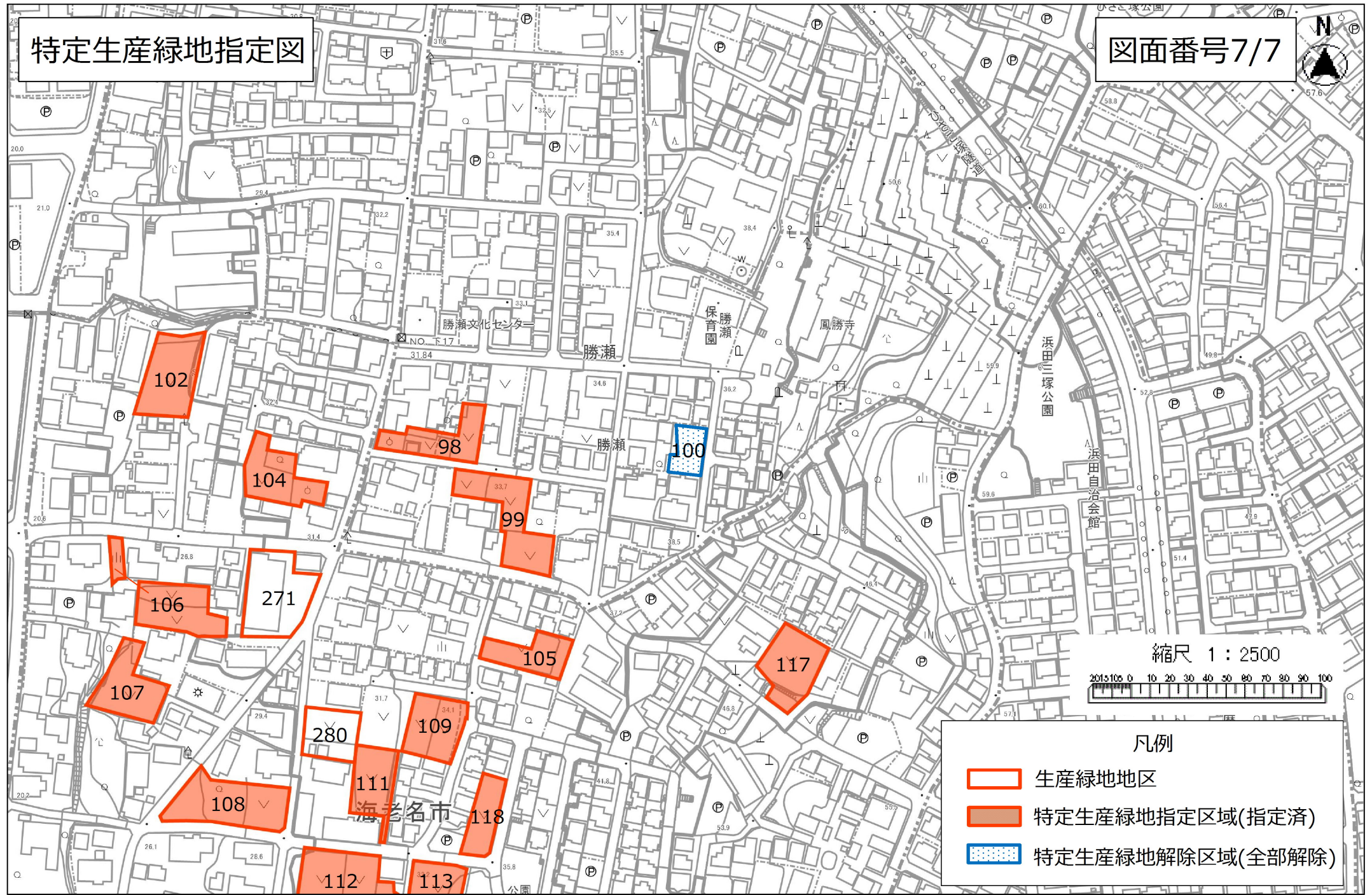


社家三丁目地内 生産緑地番号188



# 特定生産緑地指定図

図面番号7/7



- 凡例
- 生産緑地地区
  - 特定生産緑地指定区域(指定済)
  - 特定生産緑地解除区域(全部解除)

勝瀬地内 生産緑地番号100